

Obsah dokumentace:

0101 - Polohopisný výkres - nový stav zab. zař.

0102 - Polohopisný výkres - rozhledové poměry PZS km 76,881

0103 - Polohopisný výkres - dopravní značení

0104 - Polohopisný výkres - nový stav rozmístění ZZ

0111 - Polohopisný výkres - rušené prvky zab. zař.







0112 - Přejodný stav ZZ do aktivace PZS

0113 - Rozhledové poměry pro přejodný stav PZS km 76,881

0114 - Podklad pro výpočet PZS

PO PŘIPOMÍNKÁCH 29.03.2021

REVIZE Č.	DATUM	ZMĚNA

OBJEDNAVATEL PROJEKTU:				Správa Železnic, státní organizace, Dlážďená 1003/7, 110 00 Praha 1 Stavební správa východ, Nerudova 1, 779 00 Olomouc	
HIP:	Ing. Petr Szabo				Výtisk číslo:
ODP. PROJ:	Bc. Filip Štěpán				
VYPRACOVAL:	Bc. Filip Štěpán				
KONTROLOVAL:	Ing. Petr Szabo				
Stavba: "Výstavba PZS v km 76,881 (P7584) trati Nezamyslice – Olomouc"			Archivní číslo: 2003142-01_D_D.1.1.3_0100_SD		
Část:	PS02 Přejezdové zabezpečovací zařízení v km 76,881 (P7584)		Formát: A3	Datum: 02/2021	Měřítko: -
Název přílohy:	Polohopisné výkresy		Stupeň PD: DUSP	Část: D.1	Příloha: 0100